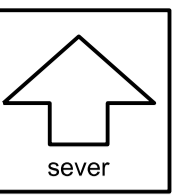


# ÚZEMNÝ PLÁN OBCÍ - ĎURKOV, OLŠOVANY, SVINICA

ZMENY A DOLPNKY č. 1  
OBEC ĎURKOV  
NÁVRH - ČISTOPIS

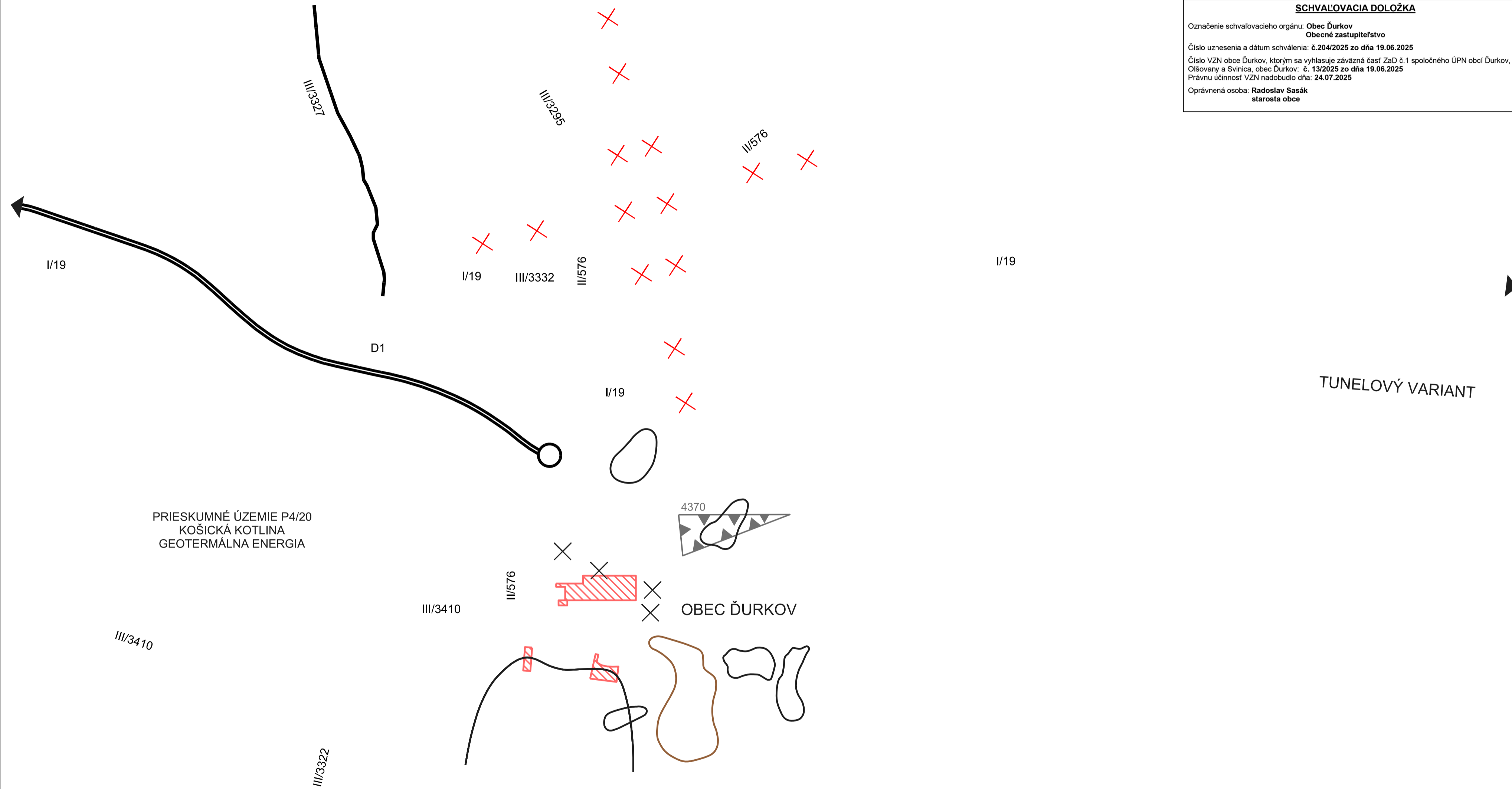


M 1 : 25 000

## SCHVAĽOVACIA DOLOŽKA

Označenie schvaľovacieho orgánu: Obec Ďurkov  
Obecné zastupiteľstvo  
Číslo uznesenia a dátum schválenia: č.204/2025 zo dňa 19.06.2025  
Číslo VZN obce Ďurkov, ktorým sa vyhlasuje záväzná časť ZaD č.1 spoločného ÚPN obcí Ďurkov, Olšovany a Svinica, obec Ďurkov: č. 13/2025 zo dňa 19.06.2025  
Právnu účinnosť VZN nadobudlo dňa: 24.07.2025  
Oprávnená osoba: Radoslav Sasák  
starosta obce

  Plochy bývania

















TUNELOVÝ VARIANT


PRIESKUMNÉ ÚZEMIE P4/20  
KOŠICKÁ KOTLINA  
GEOTERMÁLNA ENERGIA

4370

OBEC ĎURKOV

-   Diaľnica D1
-   Cesty III. triedy
-   ZRUŠENIE OP OSOBITNÉHO LETISKA
-   SVAHOVÉ DEFORMÁCIE POTENCIÁLNE /STABILIZOVANÉ
-   LOŽISKO NEVÝHRADNÉHO NERASTU
-   Mimoúrovňová križovatka
-   Zrušenie

Osoba s odbornou spôsobilosťou pre obstarávanie ÚPP a ÚPD Ing. Martin Hudec, registračné číslo 438

URBAN studio s.r.o. PROJEKTOVÁ KANCELÁRIA	URBANIZMUS-ÚZEMNÝ PLÁN-EKOLÓGIA-ZIVOTNÉ PROSTREDIE Košice, Letná ul. č. 45, www.urban.sk, urban@urban.sk	dátum spracovania: 2025
názov dokumentácie:	ÚPN obcí Ďurkov, Olšovany a Svinica ZMENY A DOPLNKY č. 1 obce Ďurkov - NÁVRH - ČISTOPIS	
názov výkresu:	KOMPLEXNÝ NÁVRH FUNKČNÉHO VYUŽITIA RIEŠENÝCH OBCÍ	
hlavný riešiteľ: ING. ARCH. D. HUDEC	projektanti: Ing. arch. D. Hudec, Ing. arch. K. Nebehaj	
ARCHIGRAPH	grafika: Ing. arch. Kristián Nebehaj ARCHITEKTONICKO-GRAFICKÉ ŠTÚDIO, Letná 45, 041 91 Košice	mierka: 1:25 000